

74°5'30"W

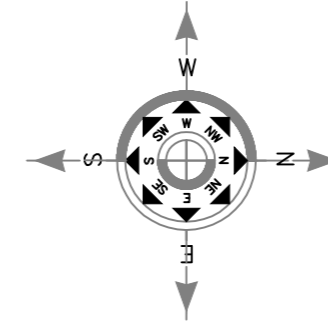
74°5'30"W

74°5'30"W

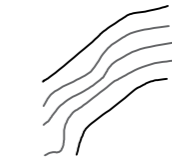
4°32'00"N

4°31'30"N

0"N



CONVENCIONES



CURVAS DE NIVEL



ÁREA DE INFLUENCIA



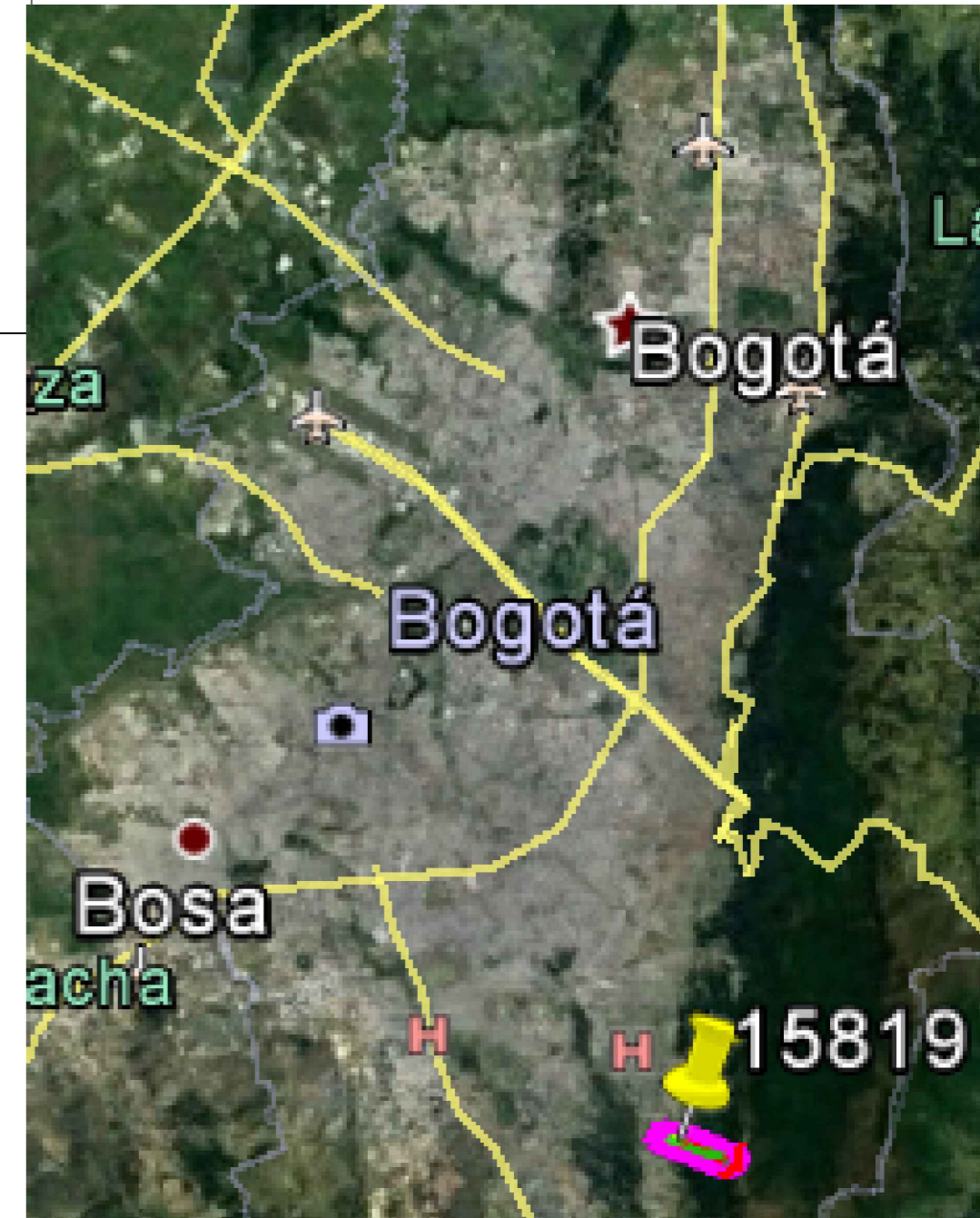
EDIFICACIONES



VIA



MURO DE CONTENCIÓN



PROYECTO
ARBOLEDA SANTA
TERESITA

RESPONSABLE
CARLOS RESTREPO
2520222127 CND

CONVENCIONES

REV.	FECHA	ELAB.	REV.	APR.

CONTIENE:
LOCALIZACIÓN

FECHA: AGOSTO DE 2019
ESC: 1:300

1.0