

74°5'30''W










74°5'30''W

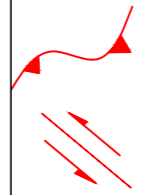

74°5'30''W

4°32'00''N




4°31'30''N

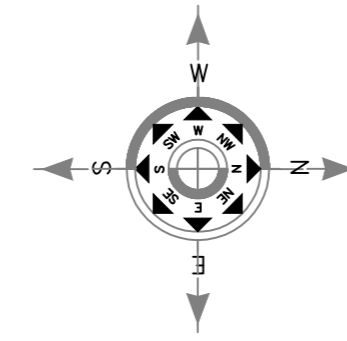
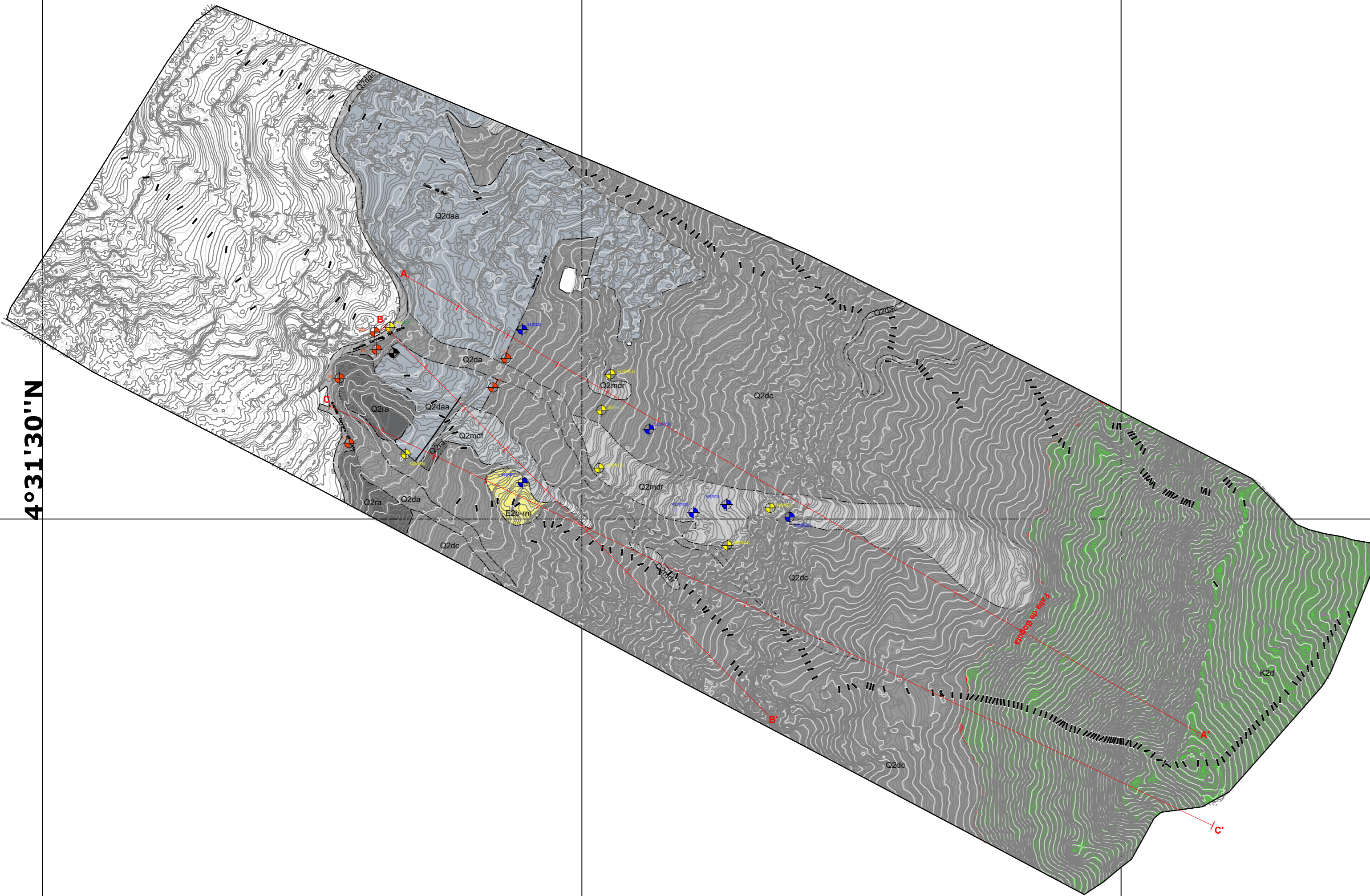
**CONVENCIONES**

-  Rellenos antrópicos, Q2ra
-  Depósitos de actividad antrópica, Q2daa
-  Depósitos antrópicos compactados, Q2dac
-  Depósito coluvial, Q2dc
-  Material desplazado reciente de flujos, Q2mdf
-  Material desplazado reciente de reptación, Q2mdr
-  Depósito aluvial, Q2da
-  Formación Bogotá, roca meteorizada. E2b-rm
-  Formación Arenisca Dura, K2d

-  Falla de cabalgamiento, Falla de Bogotá
-  Estratificación

**CONVENCIÓN SONDEOS**

- SONDEO (PIEZÓMETRO) 
- SONDEO (INCLINÓMETRO) 
- SONDEO ESTUDIO REDES 



PROYECTO  
ARBOLEDA SANTA  
TERESITA

RESPONSABLE  
CARLOS RESTREPO  
2520222127 CND

CONVENCIONES

REV.	FECHA	ELAB.	REV.	APR.

CONTIENE:  
GEOLOGÍA

FECHA: AGOSTO DE 2019  
ESC: 1:300