



ALCALDÍA MAYOR
DE BOGOTÁ D.C.
HABITAT
Caja de Vivienda Popular

MAPAS GEORREFERENCIADOS

Código: 208-PLA-Ft-66

Versión: 1

Pág. 1 de 1

Vigente desde: 23-02-2017

No Plano

7 de 11

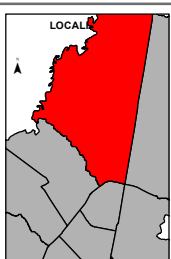

PREDIOS TITULADOS VIEGENCIA 2017
LOCALIDAD: SUBA

Dirección Misional

DIRECCION DE URBANIZACIONES Y TITULACIÓN

Fecha

25/01/2018




CONVENCIONES

- Titulados_2017
- Localidad

SUBA	
PERIODO_2017	No Titulos
TOTAL	3

Escala Gráfica



1:10.000

Sistema de Proyección
Coordinate System: PCS CarMAGBOG
Projection: Transverse Mercator
Datum: CGS CarMAGBOG

Fuente
SHP FILE, DIRECCION DE
URBANIZACIONES Y TITULACIÓN