



CAJA DE LA VIVIENDA
POPULAR

Al contestar cite este radicado

202413000071161



Bogotá, D.C. 20-05-2024

Señora

RUBIELA CÓRDOBA VALENCIA ✓

Dirección: DG 52B SUR 4G 07 ✓

Email: l_tatiana_26@hotmail.com ✓

Teléfono: +57 3212388209

Bogotá D.C.

Asunto: Respuesta oficio Nro. 202417000084142 de fecha 09 de mayo de 2024

Referencia: Caja 174, Carpeta 2223- Cesión a Título Gratuito

Respetada señora Rubiela, reciba un cordial saludo.

De manera atenta, dando alcance al radicado citado en el asunto, mediante el cual requiere el certificado plano predial de conservación catastral expedido por la Unidad Administrativa Especial de Catastro Distrital de fecha 21 de noviembre de 2008, le informamos lo siguiente:

El equipo técnico de la Dirección de Urbanizaciones y Titulación reviso el expediente del predio identificado con chip AAA0028LAPA, dirección DG 52B SUR 4G 07 ubicado en el barrio la Paz de la localidad de Rafael Uribe Uribe con el fin de buscar el certificado plano predial de conservación catastral.

Como resultado de la revisión, encontró un certificado plano predial de conservación catastral de fecha 21 -11 -2008, el cual adjunta a esta respuesta.

Si requiere información adicional u otro servicio de nuestra competencia, le invitamos a solicitarlo radicarlo por escrito en la Oficina de Atención al Ciudadano, ubicada en la Carrera 13 No. 54-13 primer (1er) piso, de lunes a viernes en horario de 7:30 a.m. a 4:30 p.m., o a través de nuestro canal virtual www.cajaviviendapopular.gov.co

Calle 54 No. 13-30
Código Postal: 110231, Bogotá D.C.
PBX: (60-1) 3494550 - (60-1) 3494520
FAX:(60-1) 310 5583
www.cajaviviendapopular.gov.co
soluciones@cajaviviendapopular.gov.co

208-GD-Ft-125 - Versión 2 - Vigente desde: 25/01/2024

Página 1 de 2



ALCALDÍA MAYOR
DE BOGOTÁ D.C.



CAJA DE LA VIVIENDA
POPULAR

Al contestar cite este radicado

202413000071161



La Caja de la Vivienda Popular reitera que ha dispuesto de todas las herramientas para que la ciudadanía realice sus trámites ante la entidad, de manera gratuita y sin necesidad de recurrir a intermediarios

Cordialmente,

Patricia Pinzón Durán
Directora Técnica de Urbanizaciones y Titulación

Fecha de radicación: 20-05-2024

Adjunto: Certificado plano predial de fecha 21 de noviembre de 2008

Proyectó: LADY TATIANA PÁEZ FONSECA – DIR. URBANIZACIONES Y TITULACIÓN *Tatiana Pdez*

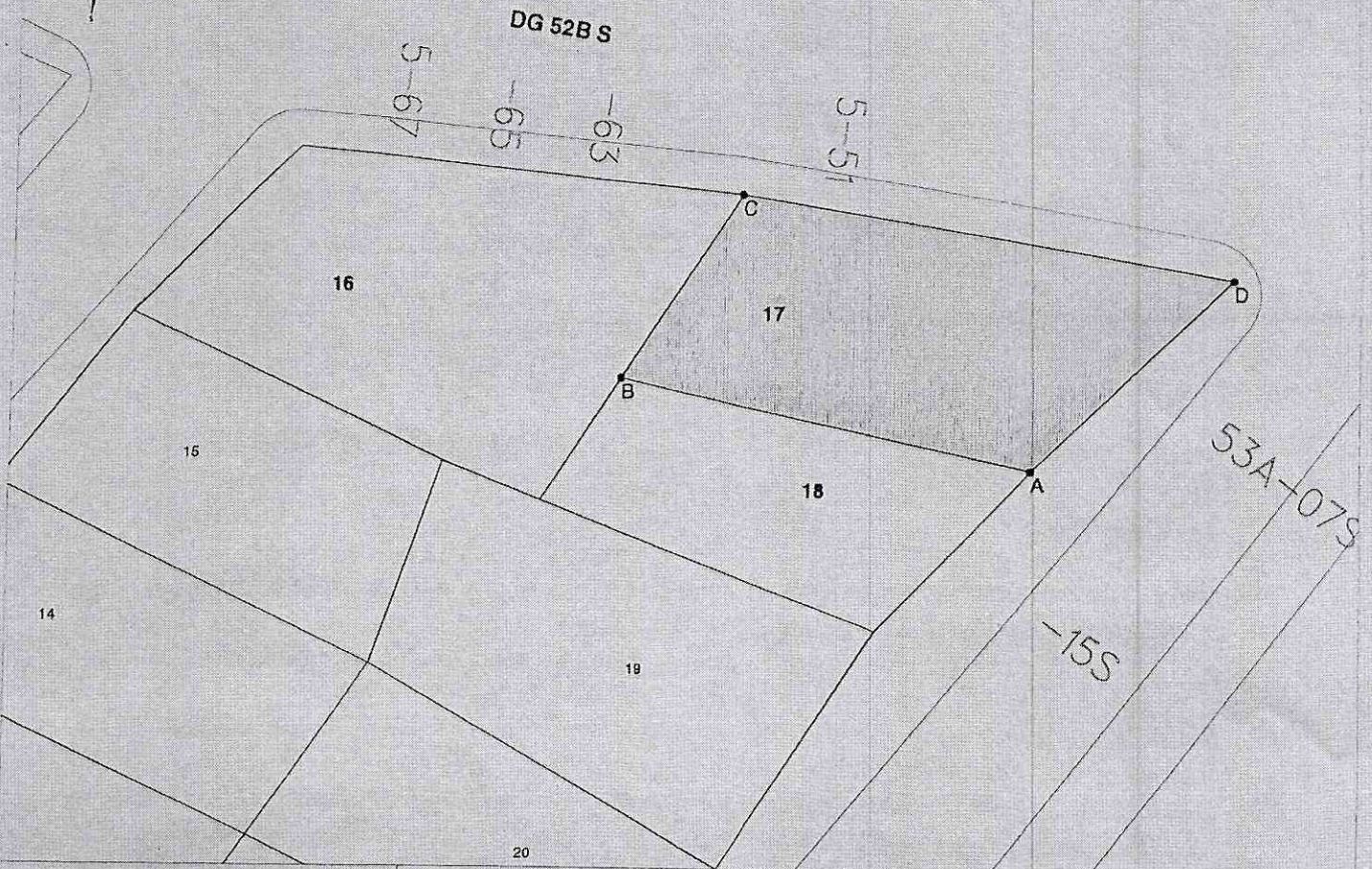

Calle 54 No. 13-30
Código Postal: 110231, Bogotá D.C.
PBX: (60-1) 3494550 - (60-1) 3494520
FAX: (60-1) 310 5583
www.cajaviviendapopular.gov.co
soluciones@cajaviviendapopular.gov.co

208-GD-Ft-125 - Versión 2 - Vigente desde: 25/01/2024

Página 2 de 2



ALCALDÍA MAYOR
DE BOGOTÁ D.C.



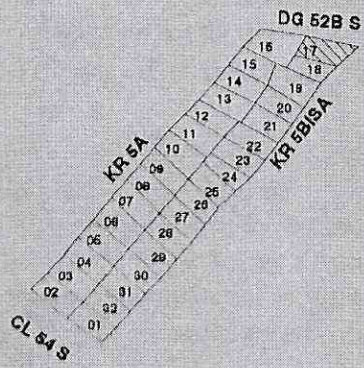
INFORMACION DEL PREDIO	
CODIGO CATASTRAL	002568 30 17
CEDULA CATASTRAL	00256830170000000
DIRECCION	KR 5 BIS A 53A 07 SUR
BARRIO	LA PAZ
AREA CARTOGRAFICA	73.2 mt2

LOCALIZACION EN LA MANZANA 002566 30

COORDENADAS EN METROS		
PTO	ESTE (x)	NORTE (y)
A	95789.296875	94096.879688
B	95778.078125	94099.234375
C	95781.414062	94104.218750
D	95794.726562	94101.882812

PTO	ESTE (x)	NORTE (y)
A	95789.296875	94096.879688
B	95778.078125	94099.234375
C	95781.414062	94104.218750
D	95794.726562	94101.882812

OBSERVACIONES



LINDEROS

DE	A	DIST (mt)	LIMITA CON
A	B	11.5	Predio 18
A	D	7.5	Via Publica
B	C	8.0	Predio 16
C	D	13.5	Via Publica

